

## ÉCOCITOYENNETÉ

## A l'école de la mer

Les nuits sont mouvementées sur *Drisar III*. Des vagues se fracassent sur le bateau, des poissons volants atterrissent sur la tête du barreur, parfois jusque dans les cabines. Chaque année, l'association 1000 sabords embarque pour huit mois de traversée une dizaine d'élèves de 13 à 15 ans sur ce voilier-école, accompagnés de trois adultes. D'octobre à mai, 28 escales amènent les adolescents des Açores à l'Afrique du Nord, puis au Brésil, avant de remettre le cap sur l'Europe en passant pas les Caraïbes. A bord, les jeunes effectuent toutes les tâches qui incombent à l'équipage d'un voilier (conduite et manœuvres du bateau, cuisine, ravitaillement, entretien) tout en suivant leur cursus scolaire normal. Au gré des escales, les adolescents croisent des cultures qui ont d'autres rapports avec la nature.

Le manque d'eau à Haïti a marqué Sarah. Elle sait que ses économies d'eau en Suisse n'aideront pas les Haïtiens, mais elle affirme à son retour : « Maintenant, à chaque fois que je prends de l'eau, je réfléchis à ce que je fais. » Pauline, elle, témoigne de ses impressions à propos d'une épicerie aux étagères vides de Puerto Vita, à Cuba : « Voir cette épicerie m'a fait froid dans le dos, car juste à côté, dans la marina, un endroit où les Cubains n'ont pas le droit d'aller, on trouve tout ce qu'on veut. » Une vraie école de la vie, ce *Drisar III*.

[www.1000sabords.ch](http://www.1000sabords.ch)

## Mer attitude

Pour se protéger du soleil, mieux vaut pour les poissons et les autres habitants de la mer que les touristes utilisent un lait solaire soluble dans l'eau plutôt qu'une huile. Et si le besoin n'est pas si pressant, il est conseillé d'attendre d'arriver au port pour aller aux toilettes. La campagne « écogestes » informe les usagers du littoral,



## Guide sur le littoral

qu'ils soient baigneurs, plaisanciers, plongeurs, véliplanchistes, pêcheurs amateurs ou professionnels sur les réflexes simples à intégrer pour ménager l'écosystème méditerranéen. Avant de partir en mer, un tour sur le site de la campagne s'impose..

[www.ecogestes.com](http://www.ecogestes.com)

## Bien choisir sa destination de vacances

Le Pavillon Bleu d'Europe récompense et valorise chaque année les communes et les ports de plaisance qui préservent la qualité de l'eau et des plages. L'existence d'informations à l'office de tourisme sur les sites protégés, l'incitation des touristes à utiliser les moyens de locomotion alternatifs, la mise en place d'actions de sensibilisation à la protection de l'environnement et une bonne gestion des déchets et des eaux usées sont quelques-uns des critères d'attribution de ce label. Un bon moyen de choisir sa destination de vacances.

[www.pavillonbleu.org](http://www.pavillonbleu.org)

Pour ne pas se tromper d'hébergement, le label La clef verte distingue les campings, hôtels et gîtes qui font attention à leur consommation d'énergie et d'eau et minimisent leur production de déchets. Il vient de s'étendre aux hôtels. Cela explique que, pour le moment, 135 campings et seulement cinq hôtels arborent le label.

[www.laclefverte.org](http://www.laclefverte.org)

## Plonger responsable

« Ami plongeur, vous souhaitez retrouver, demain, un univers marin sauvage aussi riche que celui que vous visitez aujourd'hui. Par votre comportement, offrez aux futures générations de plongeurs l'émerveillement d'un monde intact, l'émotion d'une rencontre avec les requins et les baleines, une aventure sous-marine aussi riche que la vôtre. » L'association Longitudes 181 invite tous les plongeurs de la planète à respecter les écosystèmes marins qu'ils explorent et les populations qui les accueillent. Elle a rédigé la Charte du plongeur responsable pour un partage équitable et écologiquement supportable des richesses

et de la beauté de la mer. L'association organise chaque année une journée de sensibilisation contre les déchets en mer. A cette occasion, des centres de plongée qui ont signé la charte organisent le ramassage de bouteilles, sacs plastique et autres objets mortels pour la faune marine que des irresponsables larguent en mer.

[www.longitude181.com](http://www.longitude181.com)

## LIVRES

## Les petites pommes du savoir


Les livres de la collection *Les petites pommes du savoir* des Editions Le Pommier renseignent vite fait bien fait. Spécialiste de l'aménagement des côtes, Roland Paskoff en signe deux d'une cinquantaine de pages au petit format caractéristique de la collection. Publié en 2004, *Jusqu'où la mer va-t-elle monter ?* aborde le réchauffement climatique et son influence sur la mer. Il passe en revue ce qui risque d'arriver aux marais, plages, falaises et estuaires. Dans *Les plages vont-elles disparaître ?*, il évoque l'érosion des plages et les adaptations possibles.

[www.editions-lepommier.fr](http://www.editions-lepommier.fr)

## Revue

Une nouvelle revue corse est née. *Stantari* est dédiée au patrimoine naturel et culturel de cette île. Au sommaire du numéro 1, un article sur la tortue d'Hermann, seule tortue terrestre de France. Menacée d'extinction sur le continent, elle coule des jours plus paisibles en Corse. La sittelle corse et son inséparable compagnon le pin laricio et les 80 orchidées locales figurent également à ce premier menu. Aux pages culture, il est question de statues-menhirs, au nombre de 800 en Corse. Le portfolio de photos en met plein la vue sur des plages entre Propriano et Roccapina. En dehors de la Corse, *Stantari* n'est distribué que dans quelques grandes villes. L'abonnement – quatre numéros au prix de 24 euros – est disponible partout. Bienvenue au nouveau confrère.

[www.stantari.net](http://www.stantari.net)



# Lexique

49

## BON ANNIVERSAIRE 1

**Plusieurs événements commémorent les trente ans du Conservatoire du littoral.**

Jusqu'au 28 août, le Palais de la Découverte, à Paris, expose *Entre terre et mer*, zoom sur le littoral, une mise en lumière de la richesse des rivages français, à travers trois approches complémentaires. Trente images satellites du littoral métropolitain et d'outre-mer présentées pour la première fois au public. Trente photos panoramiques d'Aldo Soares d'une vingtaine de sites parmi les plus beaux de son patrimoine. Dix animations à disposition des visiteurs permettent de comprendre des problématiques scientifiques. Le nettoyage des plages a-t-il un impact sur les écosystèmes côtiers ? Le changement climatique est-il important pour le travail du Conservatoire ? Quels sont les effets produits par l'urbanisation du littoral ?

<http://www.palais-decouverte.fr/expos/littoral/index.htm>



Dans son hors-série réalisé en partenariat avec le Conservatoire, le mensuel *Terre Sauvage* présente quarante propriétés du Conservatoire sous forme de chroniques ou de description d'un milieu naturel exceptionnel. Une promenade sur les plus beaux sites du littoral français : cap Corse, bouches de Bonifacio, Cap-Martin, jardins du Rayol, Camargue, Corniche basque, Noirmoutier, Belle-Ile, Mont-Saint-Michel, dunes de la côte d'Opale. Disponible en kiosque.

[www.terre-sauvage.com](http://www.terre-sauvage.com)

## BON ANNIVERSAIRE 2

Depuis vingt-cinq ans, l'Association pour la sauvegarde du Léman (ASL) veille à maintenir cette petite mer d'eau douce dans la meilleure forme possible. Grâce à elle, la baignade est devenue possible et les poissons s'y épanouissent à nouveau. Point d'orgue de cette année 2005, marquant le premier quart de siècle d'existence de l'ASL : l'organisation, le 27 octobre, des Etats généraux de l'eau au bâtiment des Forces motrices, à Genève. L'ASL y présentera une Charte de l'eau de la région lémanique.

[www.asleman.org](http://www.asleman.org)



**Delphinidé** : famille de mammifères marins appartenant à l'ordre des cétacés et au sous-ordre des cétacés à dents. Le dauphin et l'orque (ou épaulard) sont des delphinidés.

**Gastéropode** : classe de mollusques qui se caractérisent par un large pied central musculueux, souvent pourvu d'une coquille, en général en spirale. Le bulot, l'escargot et la limace sont des gastéropodes.

**Intertidal** : lpartie du littoral située dans la zone de balancement des marées.

**Tectonique** : domaine de la géologie qui étudie les déformations des terrains sous l'effet des contraintes qui s'instaurent après leur mise en place.

**Porphyrine** : molécule qui entre dans la composition de l'hémoglobine et de la chlorophylle.

**Posidonie** : une des seules plantes marines à fleur, protégée depuis 1988. Elle forme des herbiers qui hébergent une faune et une flore extrêmement variées, ce qui en fait un pilier de la biodiversité côtière méditerranéenne.

**Récif frangeant** : récif corallien accolé à la terre ferme, principalement le long des côtes escarpées. En général étroit, il est parfois séparé de la terre par un petit chenal peu profond. Un récif frangeant peut exister à l'intérieur d'un récif barrière. Voir *Récif-barrière*.

**Récif-barrière** : récif corallien qui laisse entre lui et la côte un espace libre appelé lagune. Il peut former une couronne autour de la terre émergée, séparée de la côte par un lagon peu profond et de largeur variable. La Grande Barrière de corail, en Australie, est un récif-barrière de 2400 km.

**Subsidence** : lent mouvement d'affaissement d'un bassin sédimentaire sous le poids de ses dépôts.

**Subtidal** : partie du littoral jamais découverte à marée basse. ■